



Progetto Interventi per la riduzione dei divari
Linea 1

CO- PROGETTAZIONE TERRITORI ALTO CASERTANO

ANALISI TERRITORIALE
Comune di Galluccio

Giugno 2025

1. Definizione dell'area di intervento

Delimitazione geografica precisa- comuni di interesse - Caratteristiche fisiche - Risorse naturali disponibili - Vincoli ambientali e aree protette

Il Comune di Galluccio occupa una posizione strategica nel contesto dell'Alto Casertano. Il territorio, con un'estensione di circa 32 km² e un'altitudine variabile tra 60 e 900 metri sul livello del mare, è collocato tra le pendici del Monte Camino e il complesso vulcanico di Roccamonfina, con una sede amministrativa nella frazione di San Clemente.

Galluccio confina con diversi comuni di rilievo, che ne influenzano gli scambi socioeconomici e l'integrazione territoriale. Tra questi si annoverano Conca della Campania (3 km), Roccamonfina (6,2 km), Mignano Monte Lungo (7,6 km), Rocca d'Evandro (7,8 km) e Sessa Aurunca (11,4 km).

Il territorio di Galluccio è prevalentemente collinare e montuoso, con una vegetazione tipica dell'Appennino campano. Inserito nella Comunità Montana Monte Santa Croce, gode di un'ampia biodiversità e di paesaggi suggestivi. Il clima mediterraneo temperato, caratterizzato da estati calde e inverni miti, favorisce l'attività agricola, in particolare la produzione di vino e olio.

Le risorse naturali disponibili comprendono: ampie foreste e aree verdi, ideali per attività escursionistiche e turismo ambientale; sorgenti d'acqua, storicamente utilizzate per l'agricoltura e il consumo locale, terreni fertili, favorevoli alla viticoltura e alla produzione agricola di qualità e percorsi cicloturistici, recentemente valorizzati con il progetto "Wine, Bike and Archaeology".

Il Comune di Galluccio è inserito nel contesto del Parco Regionale Roccamonfina-Foce Garigliano, un'area di grande valore naturalistico e storico. Il territorio è soggetto a diversi vincoli ambientali, finalizzati alla tutela delle risorse naturali e del patrimonio paesaggistico.

L'integrazione di politiche di sviluppo sostenibile con la tutela ambientale rappresenta una sfida per il futuro del territorio, orientata a valorizzare le risorse esistenti e promuovere un turismo responsabile.

2. Analisi demografica

Popolazione residente e densità abitativa - Struttura demografica (età, genere, nuclei familiari) - Tendenze demografiche (crescita, invecchiamento, migrazioni)

Secondo i dati disponibili, la popolazione complessiva rilevata nel 2023 è pari a **2.029 abitanti**, suddivisa in:

- **1.001 maschi** (49,34%)
- **1.028 femmine** (50,66%)

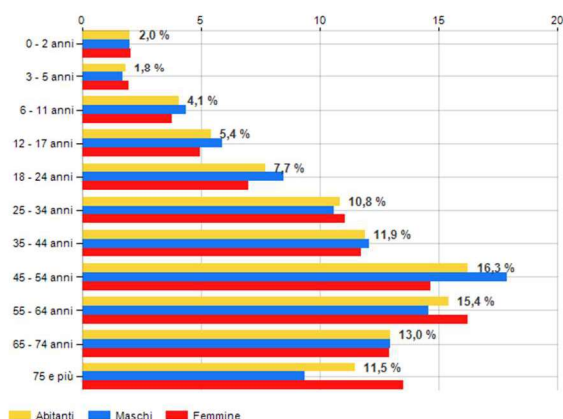
Il dato è in linea con la popolazione ufficiale rilevata a fine 2024 (2.011 residenti), con una leggera variazione numerica che può essere ricondotta a dinamiche migratorie o aggiornamenti anagrafici intercorsi durante l'anno, e una densità demografica di circa 60 abitanti per chilometro quadrato.

POPOLAZIONE PER ETÀ (ANNO 2023)						
Classi	Maschi		Femmine		Totale	
	(n.)	%	(n.)	%	(n.)	%
0 - 2 anni	20	2,00	21	2,04	41	2,02
3 - 5 anni	17	1,70	20	1,95	37	1,82
6 - 11 anni	44	4,40	39	3,79	83	4,09
12 - 17 anni	59	5,89	51	4,96	110	5,42
18 - 24 anni	85	8,49	72	7,00	157	7,74
25 - 34 anni	106	10,59	114	11,09	220	10,84
35 - 44 anni	121	12,09	121	11,77	242	11,93
45 - 54 anni	179	17,88	151	14,69	330	16,26
55 - 64 anni	146	14,59	167	16,25	313	15,43
65 - 74 anni	130	12,99	133	12,94	263	12,96
75 e più	94	9,39	139	13,52	233	11,48
Totale	1.001	100,00	1.028	100,00	2.029	100,00

Analizzando le fasce d'età si rileva che:

- **Fasce giovanili (0-17 anni):** una **bassa natalità** e un numero contenuto di bambini e adolescenti, confermando un fenomeno demografico consolidato nei piccoli centri rurali: il calo delle nascite e la conseguente riduzione della popolazione scolastica.
- **Fascia giovane-adulta (18-44 anni)** rappresenta la parte attiva e potenzialmente produttiva della popolazione. Tuttavia, la sua consistenza numerica è inferiore rispetto alle fasce più anziane, suggerendo un fenomeno di **emigrazione giovanile**.
- **Fascia matura e anziana (45 anni e oltre).** La popolazione over 45 costituisce **oltre la metà del totale**, confermando una struttura demografica **sbilanciata verso l'invecchiamento**. Significativa è anche la presenza della fascia 75+, con una maggiore incidenza femminile.

CLASSI DI ETÀ (ANNO 2023)



ETA' MEDIA E INDICE DI VECCHIAIA (ANNO 2023)

	Maschi	Femmine	Totale
Eta' Media (Anni)	45,15	47,87	46,53
Indice di vecchiaia ^[1]	-	-	233,96

L'analisi del trend delle famiglie nel Comune di Galluccio evidenzia una crescita contenuta ma costante del numero di nuclei familiari negli ultimi tre anni. Dopo una leggera flessione registrata nel periodo 2018–2020, a partire dal 2021 si osserva una ripresa positiva, con un incremento medio annuo dello **+0,73%** nel triennio 2020–2023. Tuttavia, considerando l'intero quinquennio 2018–2023, la variazione media annua risulta ancora **negativa (-0,17%)**, a causa del calo iniziale.

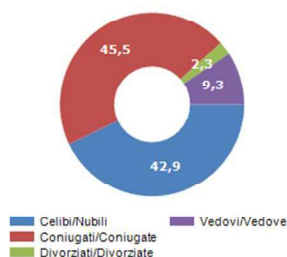
Parallelamente, si rileva una **diminuzione progressiva del numero medio di componenti per famiglia**, che è passato da **2,23 nel 2018 a 2,18 nel 2023**. Questo dato riflette un progressivo ridimensionamento della struttura familiare, con una crescente presenza di nuclei più piccoli o unipersonali.

Infine, l'analisi della composizione per stato civile evidenzia una **prevalenza di persone coniugate**, ma anche una **quota significativa di celibi e nubili**. Quest'ultimo elemento, se associato alla riduzione della dimensione familiare, rappresenta un aspetto da monitorare attentamente in relazione alla **natalità** e alle **prospettive demografiche future** del Comune.

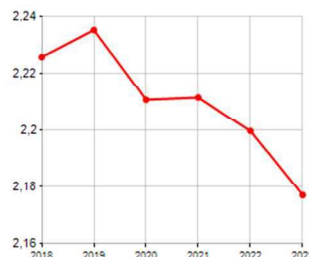
TREND FAMIGLIE			
Anno	Famiglie (N.)	Variazione % su anno prec.	Componenti medi
2018	940	-	2,23
2019	915	-2,66	2,23
2020	912	-0,33	2,21
2021	923	+1,21	2,21
2022	927	+0,43	2,20
2023	932	+0,54	2,18

Variazione % Media Annua (2018/2023): **-0,17**
 Variazione % Media Annua (2020/2023): **+0,73**

STATO CIVILE
(ANNO 2023)



TREND N° COMPONENTI DELLA FAMIGLIA



Migrazione: Tasso di immigrazione ed emigrazione (presenza di residenti stranieri, flussi migratori interni).

Complessivamente, gli stranieri rappresentano **3,20%** degli abitanti, con una leggera predominanza femminile (**58,46%** contro **41,54%** di uomini).

Con **65 stranieri**, pari al **3,20%** della popolazione complessiva, si osserva una presenza straniera moderata. La suddivisione per genere mostra **38 donne (58,46%)** e **27 uomini (41,54%)**, indicando una leggera predominanza femminile.

DATI DI SINTESI (ANNO 2023)

	(n.)	% su stranieri	% su popolaz.
Totale Stranieri	65	100,00	3,20
Stranieri maschi	27	41,54	1,33
Stranieri Femmine	38	58,46	1,87

CITTADINANZA (ANNO 2023)

Cittadinanza	(n.)	% su stranieri	% su popolaz.
Romania	24	36,92	1,18
Ucraina	9	13,85	0,44
Repubblica Dominicana	5	7,69	0,25
Brasile	5	7,69	0,25
Bulgaria	4	6,15	0,20
Albania	3	4,62	0,15
Polonia	3	4,62	0,15
Morocco	3	4,62	0,15
Nigeria	3	4,62	0,15
Costa d'Avorio	2	3,08	0,10
India	1	1,54	0,05

3. Analisi socioeconomica

Caratteristiche economiche

Settori economici prevalenti - Mercato del lavoro e tasso di occupazione/disoccupazione - Reddito medio e distribuzione della ricchezza

Il Comune di Galluccio ospita un tessuto imprenditoriale composto da 206 aziende, di cui 19 società di capitali, con un fatturato complessivo di 10.205.971 €.

L'economia locale si sviluppa su una diversificazione settoriale, con una forte concentrazione nel comparto agricolo, in particolare nella produzione vitivinicola, che rappresenta una delle eccellenze del territorio. Tra le aziende operanti nel settore, spiccano: la Società Agricola Telaro Srl, l'Antica Fattoria Società Cooperativa Agricola, Lavoro e Salute Vini Telaro Società Cooperativa Agricola e Lupadama' Società Agricola Arl.

Il settore commerciale ha un ruolo rilevante, comprendendo imprese attive nella distribuzione, importazione e vendita al dettaglio, come Bullgas Srls, Dovel Import Srl, Enotecatelaro.It Srl, Feel Safe Srl, Market Gentile Srl e Telaro Distribuzione Srl. L'edilizia è presente con realtà come Costruendo Srls Unipersonale ed Edil Lepore Srl, mentre per il comparto manifatturiero opera la società Ceramiche Artistiche Srl.

L'economia locale è arricchita dalla presenza di multiservizi, con imprese come Opus Group Srl e Quadrifoglio Società Cooperativa Arl, oltre alla Farmacia De Angelis Mauro Srl, che opera nel settore sanitario. Il turismo rurale è un importante motore economico, favorito dalla presenza di Bed & Breakfast, aziende agrituristiche e cantine, che valorizzano le risorse naturali e agricole del territorio.

Denominazione e settore di attività delle principali aziende di Galluccio

Denominazione	Settore attività
Società Agricola Telaro Srl	Agricoltura
Antica Fattoria Società Cooperativa Agricola	Agricoltura – produzione vino
Lavoro E Salute Vini Telaro Società Cooperativa Agricola	Agricoltura – produzione vino
Lupadama' Società Agricola Arl	Agricoltura – produzione vino
Barsticceria Degli Amici Srl	Bar Ristorazione
Bullgas Srls	Commercio
Dovel Import Srl	Commercio
Enotecatelaro.It Srl	Commercio
Feel Safe Srl	Commercio
Market Gentile Srl	Commercio
Telaro Distribuzione Srl	Commercio
Tuoro Srls	Commercio
Costruendo Srls Unipersonale	Edilizia
Edil Lepore Srl	Edilizia

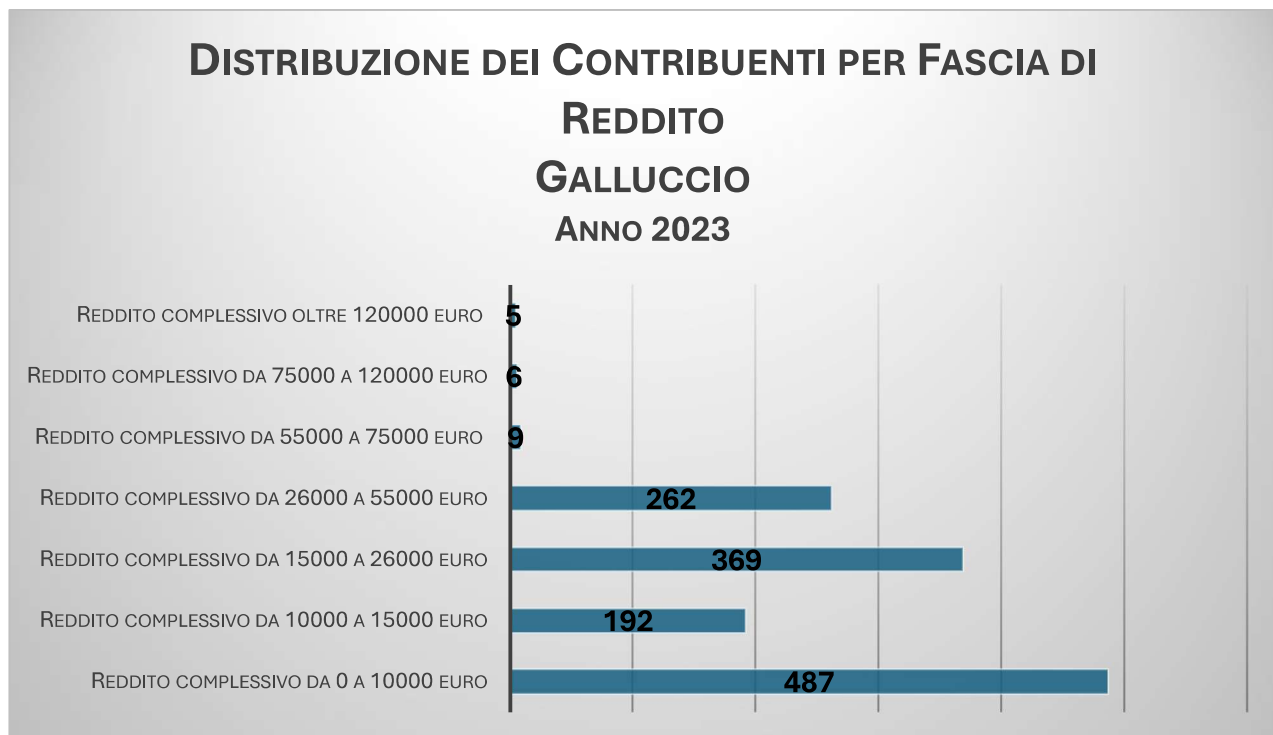
Ceramiche Artistiche Srl Di Mignacca Giacomo	Manifatturiero
Opus Group Srl	Multiservizi
Quadrifoglio Società Cooperativa Arl	Multiservizi
Farmacia De Angelis Mauro Srl	Servizi

Reddito medio e distribuzione della ricchezza (Galluccio)

Analizzando la composizione e distribuzione dei redditi degli abitanti del Comune di Galluccio a partire dalle dichiarazioni fiscali per l'anno 2023, sulla base delle informazioni messe a disposizione dal Dipartimento delle Finanze, risulta che il reddito complessivo dichiarato ammonta a 22.925.496,00 euro, distribuiti su un totale di 1.330 casi rilevati (pari al 68% della popolazione complessiva) ed un reddito medio di 17.237,22 euro per contribuente.

La struttura economica locale è prevalentemente basata su redditi derivanti da lavoro dipendente (690 contribuenti, pari al 51%) e da pensioni (548 contribuenti, pari al 41%). Le altre fonti, come il lavoro autonomo (11 contribuenti, 1%), l'attività imprenditoriale in contabilità ordinaria (8, 1%), quella in contabilità semplificata (41, 3%) e il reddito da partecipazione (51, 4%), rappresentano una quota marginale, pari complessivamente al 9% del totale.

L'analisi per soglie di reddito evidenzia una distribuzione prevalentemente concentrata nei livelli bassi e medio-bassi, riflettendo una condizione economica modesta e con ridotta incidenza di redditi elevati.



Un contribuente su tre dichiara un reddito inferiore a 10.000 euro (487 soggetti, pari al 37%), mentre considerando anche chi si colloca sotto i 15.000 euro, si raggiunge un totale di 679 contribuenti, ovvero circa il 51% del totale. Questo dato evidenzia una significativa diffusione

di redditi bassi, potenzialmente legati a pensioni minime, contratti part-time o condizioni di lavoro non continuativo.

La fascia tra 15.000 e 26.000 euro include 369 contribuenti (28%), e rappresenta la base più solida del tessuto fiscale locale. I soggetti con redditi superiori a 26.000 euro ma inferiori a 55.000 euro sono 262 (20%), evidenziando una fascia medio-alta contenuta, ma presente.

I contribuenti con redditi superiori a 55.000 euro sono solo 20 in totale (1,5%), di cui appena 5 superano i 120.000 euro annui. Questi numeri indicano una marginale presenza di alta capacità contributiva sul territorio.

La limitata incidenza di attività autonome e imprenditoriali e l'assenza di una fascia ampia di redditi elevati riflettono un contesto economico poco dinamico, ma potenzialmente migliorabile con interventi mirati.

Strategie locali volte a sostenere l'attività produttiva e attrarre investimenti possono favorire un ampliamento della base fiscale e un progressivo riequilibrio nella distribuzione del reddito.

Caratteristiche sociali

Servizi essenziali (sanità, istruzione)

Il Comune di Galluccio presenta una struttura sociale in evoluzione, con la costruzione di un centro polifunzionale per le famiglie nella frazione Vaglie, destinato a migliorare l'accesso ai servizi di assistenza per anziani, disabili e famiglie in difficoltà.

Dal punto di vista sanitario, il comune soffre la totale assenza di strutture ambulatoriali e ospedaliere, nonostante siano presenti locali idonei. Gli abitanti devono rivolgersi alle strutture sanitarie più vicine, situate a Cassino e Sessa Aurunca.

Per quanto riguarda l'istruzione, Galluccio dispone di una scuola dell'infanzia, una scuola primaria e una scuola secondaria di primo grado. Grazie ai finanziamenti del PNRR, è prevista la costruzione di una mensa scolastica e un asilo nido, interventi che rafforzeranno il sostegno educativo alle famiglie del territorio.

Sul fronte della sicurezza, il comune mantiene un contesto sociale tranquillo, con episodi sporadici di furto. L'area è presidiata dalla Caserma dei Carabinieri di Mignano Monte Lungo, garantendo la presenza delle forze dell'ordine.

Caratteristiche culturali

Patrimonio culturale e storico, Beni culturali e storici presenti, Tradizioni e identità locale, Attrattività turistica

Galluccio è un incantevole comune situato nell'entroterra della provincia di Caserta, ai confini tra la Campania e il Lazio.

Il paese, che si trova nel cuore della Valle di Galluccio, è un autentico scrigno di tradizioni, storia e bellezze naturali, che ne fanno un luogo particolarmente ricco dal punto di vista culturale.

Galluccio ha radici storiche molto antiche. Le prime tracce di insediamenti umani risalgono all'epoca romana, quando la zona era attraversata da importanti vie di comunicazione. Sebbene il paese moderno sia più noto per le sue tradizioni contadine, il territorio conserva ancora evidenti tracce del passato, comprese rovine romane e strutture medievali che ci parlano della sua evoluzione storica.

Durante il Medioevo, Galluccio divenne un centro di riferimento nella zona, grazie alla sua posizione strategica e al castello che fungeva da fortificazione. L'elemento medievale è ancora ben visibile nell'architettura del centro storico, dove strade strette e case in pietra raccontano il fascino di un passato lontano.

Il paesaggio di Galluccio è dominato dalla natura incontaminata e da scenari montani che caratterizzano il comune. Il centro storico è un labirinto di vicoli che si snodano tra edifici in pietra e chiese storiche.

Il simbolo religioso del paese è la **Chiesa di San Giovanni Battista**, che custodisce opere d'arte di grande valore, ma anche altre chiese minori, come la **Chiesa di Santa Maria Assunta**, rappresentano testimoni di un fervore religioso che ha attraversato i secoli.

Il comune è anche noto per le vigne e i giardini agricoli che circondano il paese, un paesaggio che testimonia la tradizione contadina e l'importanza dell'agricoltura, soprattutto nella produzione di olio d'oliva e vino. Il verde delle colline circostanti è un elemento che unisce la storia del paese alla sua vita quotidiana.

Le tradizioni popolari di Galluccio sono un altro aspetto che ne definisce l'identità culturale. La religiosità popolare è molto sentita, e la comunità celebra con grande partecipazione diverse feste religiose, come la **Festa di San Giovanni Battista**, che è un evento di particolare rilevanza per gli abitanti del paese. In questa occasione, si tengono processioni, riti religiosi e manifestazioni che coinvolgono l'intera comunità.

Anche altre sagre legate alla tradizione gastronomica locale sono molto sentite come **la sagra dell'Uva** - Rassegna di vini di Galluccio e di Terra di Lavoro (arrivata alla 49a edizione) e **la Sagra della Castagna IGP** e del Fungo Porcino PAT 26° edizione) che celebra uno dei frutti più rappresentativi della zona.

Altri eventi organizzati con l'Associazione Nazionale Città del Vino: Notti del Vino e Calici di Stelle (Galluccio Città del Vino) mettono ancor più in risalto la tradizione vinicola di Galluccio, dove il vino prodotto nelle colline circostanti è protagonista;

Inoltre, il dialetto gallucciano, che conserva tratti distintivi del dialetto campano e laziale, è un altro elemento che collega la comunità alle sue radici più profonde, mantenendo viva una

tradizione orale fatta di racconti, leggende e filastrocche tramandate di generazione in generazione.

La promozione della cultura locale è spesso veicolata anche dalle scuole, che partecipano attivamente alla conservazione delle tradizioni. Le scuole di Galluccio sono coinvolte in progetti didattici e culturali che riguardano la storia del paese, le tradizioni gastronomiche e le arti locali. Questi progetti sono spesso accompagnati da laboratori creativi, che permettono ai giovani di imparare antiche tecniche artigianali, come la tessitura o la ceramica.

Inoltre, sono in corso progetti di valorizzazione delle tradizioni agricole, come quella della produzione di vino e olio d'oliva, con l'obiettivo di attrarre un turismo enogastronomico.

Il comune di Galluccio ha investito nella creazione di spazi culturali dedicati alla comunità, come **biblioteche, sale polifunzionali e centri culturali**. Questi luoghi ospitano eventi culturali, mostre d'arte e concerti, offrendo occasioni di incontro e di crescita culturale per cittadini e visitatori. La biblioteca comunale, con una sezione dedicata alla storia locale, è un punto di riferimento per chi desidera approfondire le tradizioni culturali del territorio.

Galluccio è un comune che sa valorizzare la sua identità culturale attraverso una perfetta combinazione di storia, tradizione e innovazione.

4. Infrastrutture e servizi

(Reti di trasporto e mobilità, Reti tecnologiche e digitali)

Trasporti e Viabilità

Il comune dista 20 km dall'autostrada A1 Roma-Napoli, uscita al casello di S. Vittore, proseguendo lungo la nazionale Casilina.

La stazione FS più vicina è quella di Mignano Monte Lungo sulla linea Napoli-Cassino. Vi sono collegamenti giornalieri per Caserta, per Cassino e per Roma.

Il comune è raggiungibile mediante autolinee pubbliche sulla linea Galluccio-Sessa con collegamenti per Sessa Aurunca, per Vairano e per Cassino.

Le più importanti frazioni sono:

S. Clemente. Raggiungibile mediante la strada nazionale Casilina (da cui dista 9 km) e la strada provinciale S. Clemente-Sessa.

Vaglie. Raggiungibile mediante la strada nazionale Casilina (da cui dista 7 km) e la strada provinciale S. Clemente-Mignano.

Sipicciano. Raggiungibile mediante la strada nazionale Casilina (da cui dista 12 km) e la strada provinciale S. Clemente-Roccamonfina.

Calabritto. Raggiungibile mediante la strada S.S. 430 (da cui dista 8 km) e la strada provinciale S. Clemente-Rocca d'Evandro.

Copertura digitale

Il comune di Galluccio in provincia di Caserta è coperto dalla rete in fibra ottica. Più in dettaglio, la connessione FTTC raggiunge il 12% di abitazioni mentre la connessione FTTH raggiunge il 12%. L'ADSL copre il 100% del territorio comunale.

5. Governance territoriale e pianificazione territoriale

Strutture amministrative e organismi sovracomunali; Piani e programmi esistenti;
Stakeholder e attori chiave

Politiche pubbliche e piani di sviluppo:

Per lo sviluppo sono attivi una serie di progetti di valorizzazione del turismo, percorsi turistici ed enogastronomici.

Il Comune ha ricevuto finanziamento per il Progetto Bici in Comune di Sport e Salute per l'installazione di una stazione di ricarica e-bike e l'acquisto di ebike, oltre alla mappatura dei sentieri e l'installazione della cartellonistica.

Valorizzazione via Francigena del Sud.

Il Comune rientra nella perimetrazione del Parco regionale Roccamonfina Foce del Garigliano e fa parte della Comunità Montana Monte Santa Croce;

Fa parte dei comuni dell'Ambito Sociale C03, per lo sviluppo dei servizi sociali;

Fa parte della rete di promozione turistica COMAVUR con i comuni di Sessa Aurunca, Mondragone, Carinola, Falciano del Massico, Francolise, Roccamonfina e Teano.

6. Analisi SWOT del territorio di Galluccio

Punti di forza (Strengths)

- Vocazione agricola di eccellenza: Galluccio è noto per la produzione di vini di qualità (in particolare il Galluccio DOC), olio, frutta e allevamento suino, con filiere agroalimentari consolidate e aziende agricole riconosciute a livello regionale.
- Patrimonio naturale e paesaggistico: Il territorio si estende tra le colline vulcaniche del Parco di Roccamonfina, offrendo paesaggi suggestivi, biodiversità e opportunità per trekking, cicloturismo e turismo rurale.
- Tradizione storica e culturale: Resti di insediamenti romani, borghi medievali, chiese storiche e tradizioni popolari ben radicate che rafforzano l'identità locale e l'attrattività turistica.
- Tessuto imprenditoriale dinamico: Presenza di aziende di medie dimensioni nei settori automotive, manifatturiero innovativo (ortodonzia), artigianato e servizi, che contribuiscono all'occupazione e alla diversificazione economica¹.
- Servizi scolastici diffusi: Sei plessi scolastici coprono il territorio con offerta di scuole dell'infanzia, primarie e secondarie di primo grado¹.
- Investimenti in turismo e promozione territoriale: L'amministrazione comunale sostiene attivamente la valorizzazione dei sentieri, la promozione di eventi enogastronomici e lo sviluppo di nuove strutture ricettive (B&B, country house)¹.
- Contesto sociale sicuro: Basso livello di criminalità, presenza di caserma dei carabinieri e forte senso di comunità¹.

Debolezze (Weaknesses)

- Declino demografico e invecchiamento: Popolazione in calo, bassa natalità e struttura demografica sbilanciata verso le fasce adulte e anziane, con rischio di spopolamento e perdita di capitale umano.
- Redditi medio-bassi e precarietà economica: Oltre il 75% dei contribuenti dichiara meno di 26.000 euro annui, con una quota significativa sotto i 15.000 euro; limitato dinamismo imprenditoriale e scarsa presenza di lavoro autonomo.
- Servizi sanitari insufficienti: Assenza di ospedali e ambulatori locali nonostante la disponibilità di spazi, con carenze di personale e necessità di recarsi a Cassino per le cure.
- Copertura digitale non omogenea: Banda larga e fibra ottica non ancora estese a tutto il territorio, limitando le opportunità di sviluppo digitale e smart working.
- Dimensione ridotta delle imprese: Prevalenza di micro e piccole imprese, spesso a conduzione familiare, che possono avere difficoltà ad affrontare la concorrenza e a innovare.
- Difficoltà di accesso ai servizi sociali: Carezza di personale e risorse per l'assistenza, nonostante l'appartenenza all'ambito sociale C03.

Opportunità (Opportunities)

- Sviluppo del turismo rurale ed enogastronomico: Potenziamento di percorsi tematici (vino, prodotti tipici, trekking), eventi culturali e collaborazioni con comuni limitrofi per creare offerte integrate e attrarre nuovi flussi turistici.
- Valorizzazione del patrimonio storico e naturale: Investimenti nel recupero dei borghi, nella promozione dei siti archeologici e nella creazione di musei o centri di documentazione.
- Innovazione e digitalizzazione: Estensione della fibra ottica e promozione di servizi digitali per attrarre giovani, smart worker e nuove imprese.
- Sviluppo di nuove filiere produttive: Incentivi per la nascita di start-up, cooperative e attività innovative nei settori agricolo, artigianale e turistico.
- Progetti e finanziamenti europei: Accesso a bandi e fondi per il rilancio delle aree interne, la sostenibilità ambientale e la tutela del paesaggio.
- Collaborazioni sovracomunali: Integrazione con Comuni vicini (Roccamonfina, Rocca d'Evandro, Mignano Monte Lungo) per la promozione turistica, la gestione dei servizi e la valorizzazione delle risorse comuni.

Minacce (Threats)

- Spopolamento e perdita di giovani: Emigrazione verso aree urbane per studio e lavoro, con rischio di impoverimento sociale e culturale.
- Vulnerabilità economica: Dipendenza da pochi settori (agricoltura, pensioni, lavoro dipendente), esposizione a crisi esterne e difficoltà ad attrarre investimenti.
- Competizione territoriale: Altri comuni più attrezzati o meglio collegati possono attrarre risorse, imprese e visitatori.
- Marginalizzazione dei servizi: Rischio di ulteriore riduzione dei servizi sanitari, scolastici e sociali a causa della bassa densità abitativa e delle difficoltà finanziarie.
- Degrado del patrimonio: Mancato recupero e valorizzazione di borghi, siti storici e infrastrutture può portare a una perdita irreversibile di attrattività e identità locale.
- Cambiamenti climatici e rischi ambientali: Eventi estremi e degrado ambientale possono compromettere l'agricoltura, la vivibilità e la sicurezza del territorio